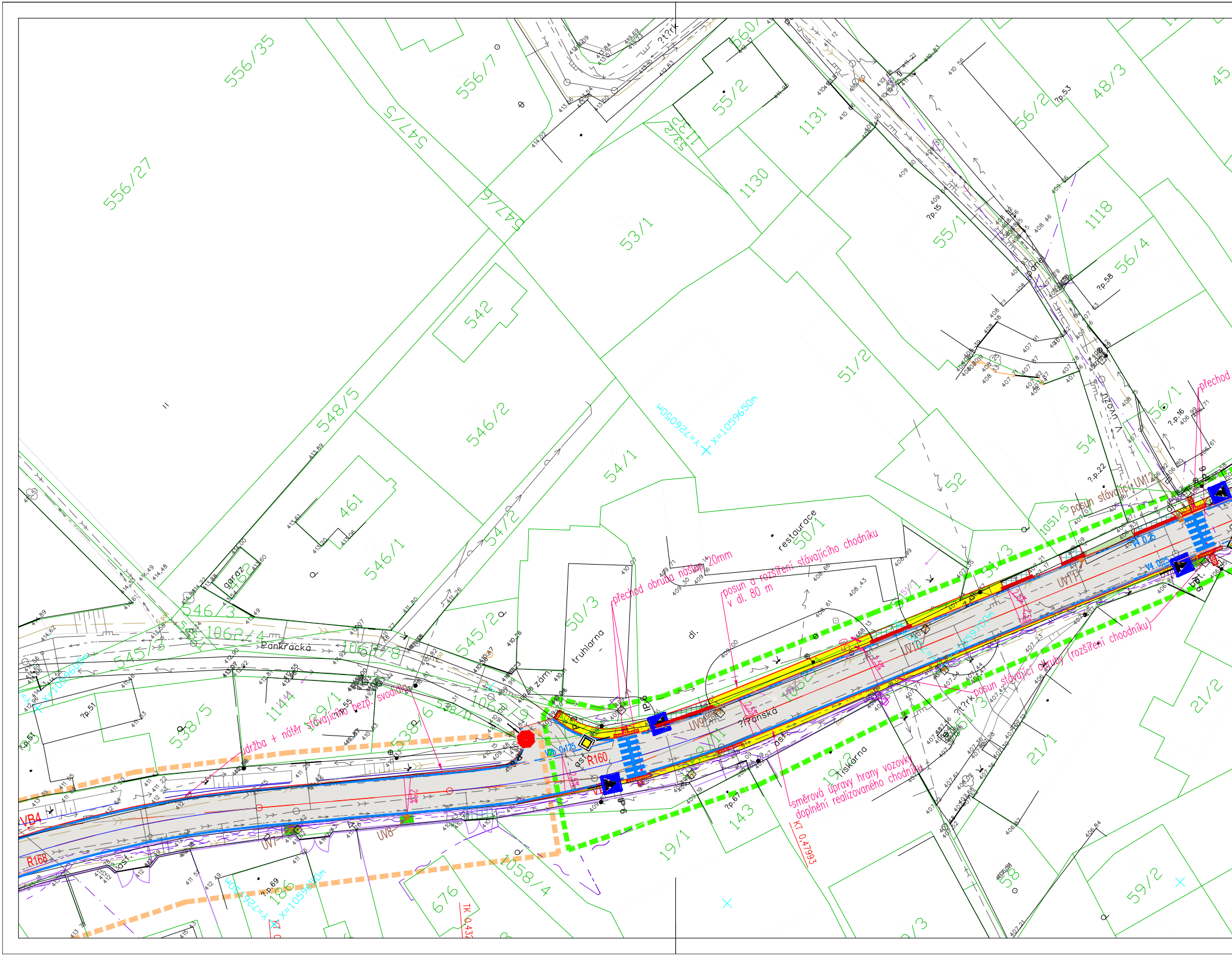
přechod obruba nášlap 20mm
posun a rozšíření stávajícího chodníku v dl. 80 m
údržba + nátěr stávajícího bezp. svodidla
směrová úpravy hrany vozovky doplnění realizovaného chodníku
posun stávající obruby (rozšíření choodníku)
posun stávající
přechod
Pankrácká
?Panská
Tiskárna
restaurace
truhlarna
zám.
garáž
dl.
asf.
?t?rk
R160
R168
V2b 0,125
V4 0,25
UV7
UV8
UV9
UV10
UV11
UV12
VB4
KT 0,47993
Y=726050m
X=1059650m
X=1059700m
X=1059600m
556/35
556/27
556/7
547/5
547/6
548/5
546/2
546/1
546/3
545/3
545/2
542
461
462
53/1
54/1
54/2
55/1
55/2
51/2
52
54
56/1
56/2
56/4
48/3
1131
1130
1118
50/1
50/3
51/1
51/3
1051/5
1062/4
1062/8
1062/9
1062
1144
29/1
538/5
538/6
538/11
1058/4
676
186
143
19/1
19/2
21/1
21/2
58
59/2
?p.51
?p.55
?p.69
?p.67
?p.15
?p.22
?p.53
?p.58
?p.16
IP6

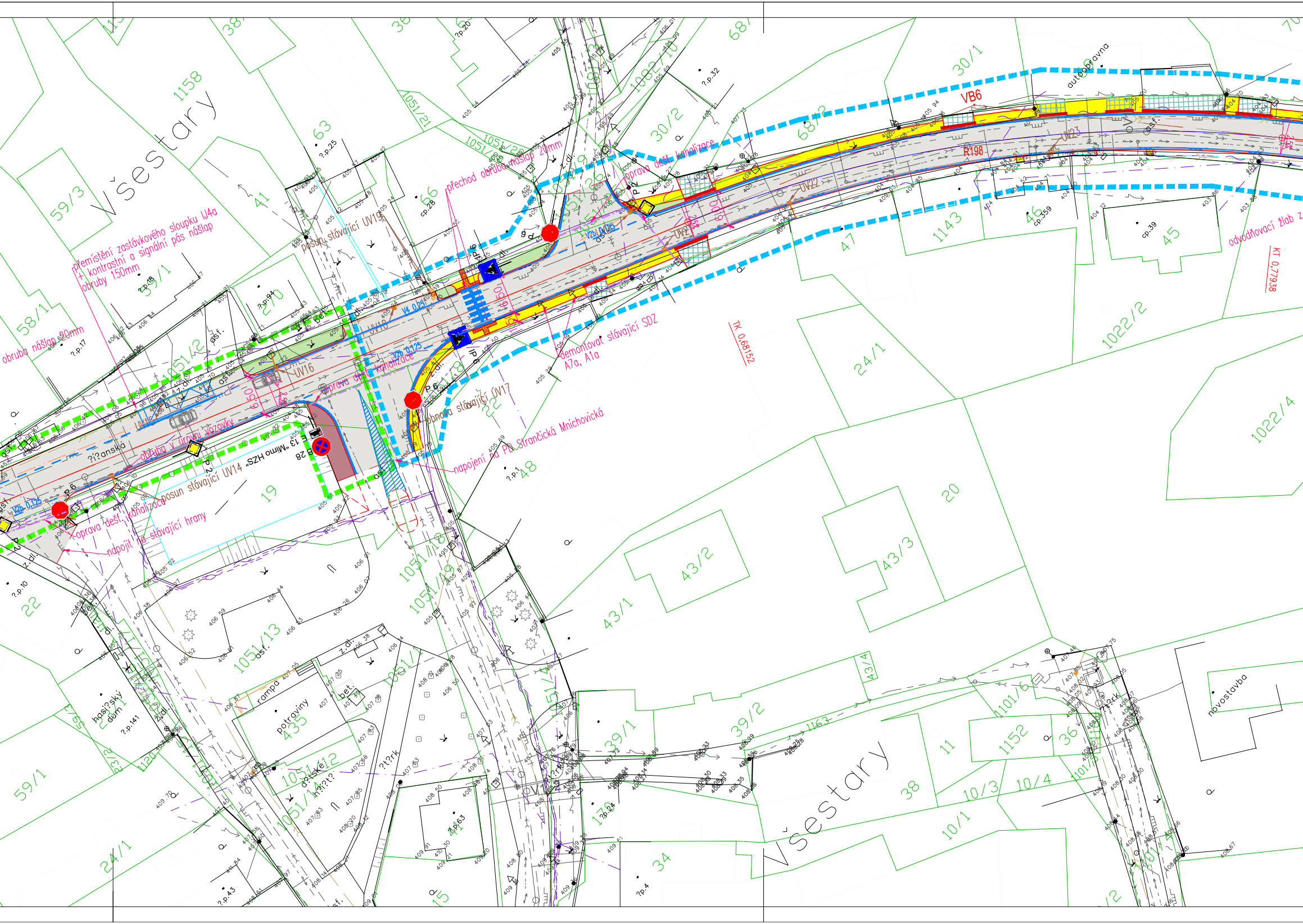
Všestary
přemístění zastávkového sloupku IJ4a + kontrastní a signální pás nášlap obruby 150mm
obruba nášlap 20mm
posun stávající UV19
přechod obrubou nášlap 20mm
oprava dešť. kanalizace
autoopravna
VB6
R198
UV23
UV22
UV21
UV18
UV16
UV15
V4 0,25
V2b 0,125
6,50
6,00
obruba v úrovni vozovky
?í?anská
"Mimo HZS" E 13
B 28
P 2
P 6
IP 6
posun stávající UV14
oprava dešť. kanalizace
napojit na stávající hrany
demontovat stávající SDZ A7a, A1a
TK 0,68152
KT 0,77938
obnova stávající UV17
napojení na PD Strančická Mnichovická
odvodňovací žlab
autoopravna
hasičský dům
potraviny
rampa
bet.
dětské hřiště
novostavba
Všestary
1158
59/3
59/1
58/1
41
63
66
270
1051/2
1051/21
1051/22
1051/26
1051/19
1082/10
30/2
68/2
30/1
47
46
45
1143
1022/2
1022/4
24/1
48
22
19
20
43/1
43/2
43/3
43/4
1051/13
1051/18
1051/19
1051/1
1051/4
1051/12
39/1
39/2
1101/6
1152
1153
11
36
38
10/1
10/3
10/4
435
34
15
59/1
24/1
22
č.p.28
č.p.32
č.p.359
č.p.39
č.p.1
č.p.10
č.p.18
č.p.17
č.p.94
č.p.141
č.p.63
č.p.24
č.p.4
č.p.43
asf.
z.dl.

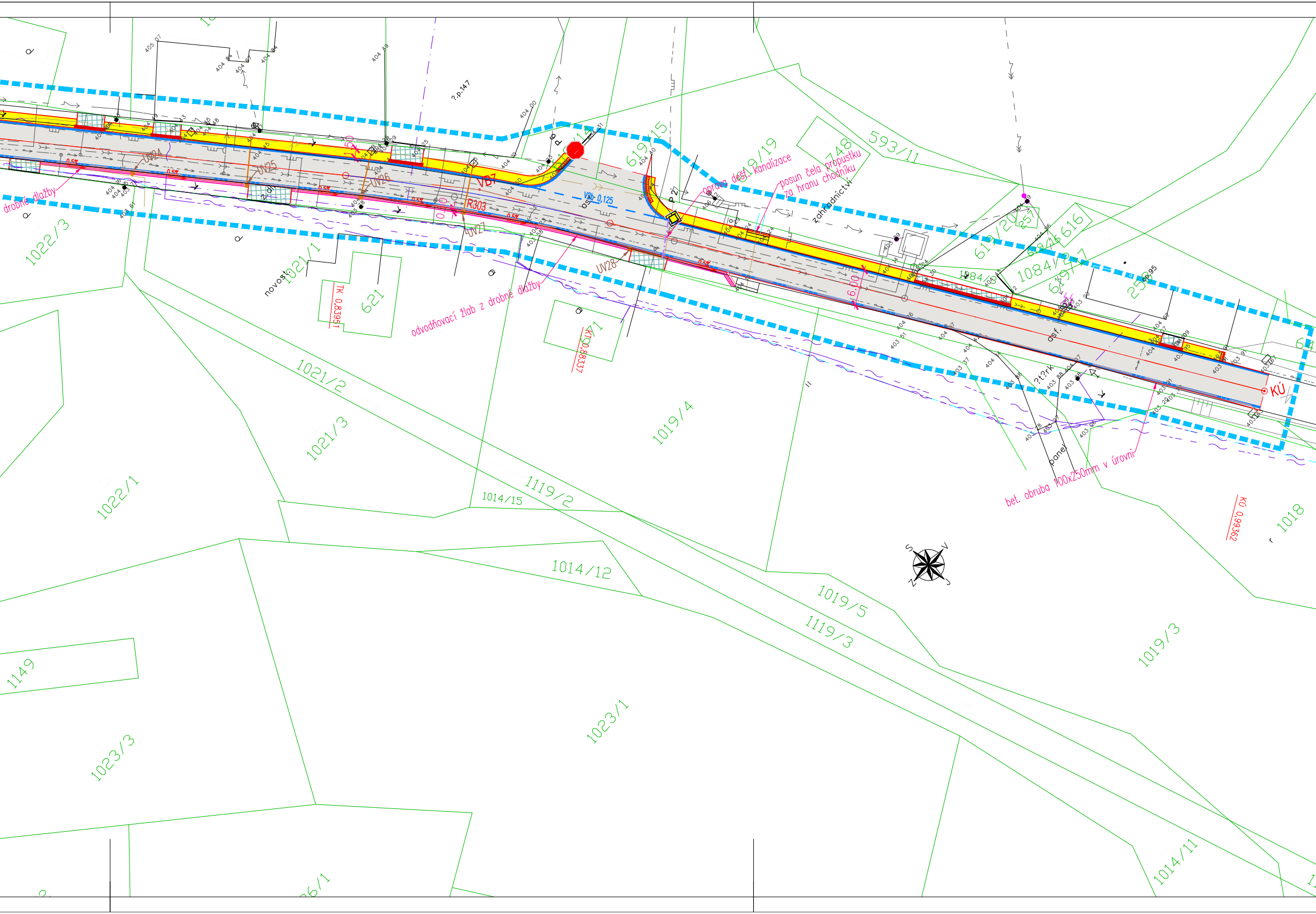
drobné dlažby
1022/3
UV24
UV25
UV26
UV27
UV28
0,5%
1,50
VB7
R303
?.p.147
619/14
619/15
619/19
oprava dešť. kanalizace
posun čela propustku za hranu chodníku
748
593/11
zahradnictví
VB 0,125
asf.
P21
257
619/20
616
1084/1
1084/2
619/17
258
6,00
zdi
novost.
1021/1
621
TK 0,83951
odvodňovací žlab z drobné dlažby
571
KTO 0,8337
1021/2
1021/3
1022/1
1019/4
1119/2
1014/15
1014/12
1019/5
1119/3
1019/3
1149
1023/3
1023/1
1014/11
1018
KÚ
KÚ 0,99362
bet. obruba 100x250mm v úrovni
panel
asf.
S
V
J
Z

LEGENDA :

───	KATASTRÁLNÍ HRANICE
───	NOVÉ HRANY
-·-·-·-	VYTYČOVACÍ OSY KOMUNIKACÍ
– – – –	ROZSAH ÚPRAV
───	VODOROVNÉ DOPRAVNÍ ZNAČENÍ
P 6	SVISLÉ DOPRAVNÍ ZNAČENÍ
192,63	NAVRHOVANÉ VÝŠKY
■	ULIČNÍ VPUSTI
▬	VOZOVKA ASFALTOVÝ BETON (NÁSTUPNÍ PLOCHA PRO HASIČE)
▭	VOZOVKA ASFALTOVÝ BETON
🟨	CHODNÍK PRO PĚŠÍ
▨	VJEZD ZESÍLENÁ KONSTUKCE
▬	ŽLABOVKA Z DROBNÉ KAM. DLAŽBY
▦	HMATOVÁ DLAŽBA
🟩	DEMONTÁŽ A ZPĚTNÁ ZÁDLAŽBA CHODNÍKU PO PŘÍPOJCE PRO UV
▬	ZOV 1A. ETAPA
▬	ZOV 1B. ETAPA
▬	ZOV 2. ETAPA
───	HRANY CHODNÍK STAV REKOSTRUKCE 2021

SITUACE OBSAHUJE ORIENTAČNÍ ZÁKRESY STÁVAJÍCÍCH INŽENÝRSKÝCH SÍTÍ Z ARCHIVŮ SPRÁVCŮ. PŘED ZAHÁJENÍM PRACÍ JE NUTNO ZAJISTIT VYTÝČENÍ SÍTÍ PŘÍSLUŠNÝMI SPRÁVCI.

V PRŮBĚHU ZPRACOVÁNÍ BYLY V NĚKTERÝCH ÚSECÍCH REALIZOVÁNY NOVÉ CHODNÍKY PRO PĚŠÍ. NAVRŽENÉ ŘEŠENÍ PD PŘÍPADNĚ PŘIZPŮSOBIT TOMUTO STAVU V DOBĚ REALIZACE.

SEZNAM STAVEBNÍCH OBJEKTŮ:
SO 100 VOZOVKY
SO 101 CHODNÍKY PRO PĚŠÍ

STÁVAJÍCÍ SÍTĚ CETIN

───	Zaměřené a kótované, vnitřní STP
───	STP nezaměřená poloha
┄┄┄	Nadzemní sítě
┄┄┄	Sítě s NN, elektropřípojky

STÁVAJÍCÍ SÍTĚ OSTATNÍ

───	Sítě stav

ULIČNÍ VPUSTI: CELKOVÝ POČET 28 ks
OBRUBNÍKOVÉ VPUSTI: UV6, UV7, UV8, UV13, UV14, UV17
OSTATNÍ KLASICKÉ VE VOZOVCE U OBRUBY
DRENÁŽ NA PLÁNI 1095 M

–·–·–	OPRAVA DEŠŤOVÉ KANALIZACE POD VOZOVKOU– ROZSAH DLE AKTUÁLNÍHO STAVU PO ODKRYTÍ

REKONSTRUKCE
ŘÍČANSKÁ - MNICHOVICKÁ

VŠESTARY
kú. Všestary

DVZ

INVESTOR

OBEC VŠESTARY
Jaroslava Baťchy 141
251 63 Strančice
IČ: 00241016

PROJEKTANT

Ing. Miroslav Dvořan
MD Projektová kancelář
Slunečná 2030, 251 01 Říčany
www.dvoran.cz

AUTORIZOVAL:

VYPRACOVAL: Ing. Miroslav Dvořan

DATUM: 09/2023
MĚŘÍTKO: 1:500
POČET A4: 7 A4

OBSAH::

KOORDINAČNÍ SITUACE
2. DÍL

Č. PARÉ:

KÓD DOKUMENTU

ČÁST	STAVEBNÍ OBJEKT	STUPEŇ	REVIZE	Č. PŘÍLOHY
B _	KOM _	DVZ _	00_	B.2.2.

datum tisku: 27.9.2023 Říčanská_dps_kom_230904.dwg